

EVIDENČNÍ LIST HLÁSNÉHO PROFILU

HP C2 – Bystřice - silniční most přes Kopytnou

KATEGORIE:

C

Tok: Kopytná
Stanice: Bystřice
GPS: 49°37'43.294" N, 18°42'47.946"E
Obec: Bystřice
ORP: Třinec
Kraj: Moravskoslezský

Hladinoměr je umístěn na silničním mostě přes řeku Kopytnou v Bystřici

Číslo hydrologického pořadí: 2-03-03-0240

Průměrný vodní stav (cm): 39cm

Řiční KM: 2.470

Kóta nuly vodočtu: 379.37 m.n.m

Provozovatel stanice: Obec Bystřice

Příjemci varovných SMS zpráv:

Mgr. Wróbel Roman starosta města






Mgr. Čmiel Marcel místostarosta města

Neumann Radek člen povodňové komise

Bc. Lyčková Soňa člen povodňové komise

Bc. Pilková Hana člen povodňové komise

Stupně povodňové aktivity (cm)

I.SPA	bdělost		180
II.SPA	pohotovost		220
III.SPA	ohrožení		250
IV.SPA	extrémní ohrožení		-
	sucho		-

Četnost hlášení SPA

I.SPA	každých 20 min
II.SPA	každých 10 min
III.SPA	každých 5 min



Vodočetná lat': ANO

Přenos dat: ANO

SMS: ANO

Centrum automatického sběru dat: <http://hladiny.cz/>

Naměřená data jsou dostupná na: <http://hladiny.cz/cz/#lvs#graph#50451#H-Bystrice-2>

Související digitální povodňový plán: <http://bys.povodnoveplany.cz/>