

EVIDENČNÍ LIST HLÁSNÉHO PROFILU

HP C1 – Nýdek - silniční most přes Hluchovou

KATEGORIE:

C

Tok: Hluchová
Stanice: Nýdek
GPS: 49°39'21.012" N, 18°45'29.973"E
Obec: Nýdek
ORP: Třinec
Kraj: Moravskoslezský

Hladinoměr je umístěn na silničním mostě přes řeku Hluchovou v Nýdku

Číslo hydrologického pořadí: 2-03-03-0180

Průměrný vodní stav (cm): 20cm

Říční KM: 4.633

Kóta nuly vodočtu: 400.25 m.n.m.

Provozovatel stanice: Obec Bystřice

Příjemci varovných SMS zpráv:

Mgr. Wróbel Roman starosta města






Mgr. Čmiel Marcel místostarosta města

Neumann Radek člen povodňové komise

Bc. Lyčková Soňa člen povodňové komise

Bc. Pilková Hana člen povodňové komise

Stupně povodňové aktivity (cm)

I.SPA	bdělost		100
II.SPA	pohotovost		140
III.SPA	ohrožení		180
IV.SPA	extrémní ohrožení		-
	sucho		-

Četnost hlášení SPA

I.SPA	každých 20 min
II.SPA	každých 10 min
III.SPA	každých 5 min



Vodočetná lat': ANO

Přenos dat: ANO

SMS: ANO

Centrum automatického sběru dat: <http://hladiny.cz/>

Naměřená data jsou dostupná na: <http://hladiny.cz/cz/#lvs#map#50464#H-Bystrice-1>

Související digitální povodňový plán: <http://bys.povodnoveplany.cz/>